



ASAMBLEA DEPARTAMENTAL
DE PUTUMAYO
NIT. 846.000.001- 7

Proposición No. ~~13~~ 16 .

En uso de nuestras facultades constitucionales y legales, expuestas en nuestro reglamento interno, y la ley 2200 del 2022, ARTÍCULO 19. Funciones. Son funciones de las asambleas departamentales: No 14. Citar y requerir a los secretarios del despacho y demás funcionarios departamentales o del nivel descentralizado departamental, para que concurren a las sesiones, de conformidad con la Constitución y la Ley; en ese orden se

PROPONE:

CITAR AL secretario de gobierno, coordinador departamental de gestión del riesgo.

INVITAR:

ALCALDESA DE SAN FRANCISCO
ALCALDE DE SIBUNDOY
ALCALDE DE COLON
ALCALDE DE SANTIAGO
ADR
CORPOAMAZONIA
AGENCIA DE MINAS

añadido el 27 de julio.

CUESTIONARIO PARA LA GOBERNACION

1. ¿Cuáles han sido los estudios de riesgo, amenaza e impactos en las áreas de influencia del Distrito de Drenaje?
2. ¿Qué gestiones se han adelantado para la actualización de los Esquemas de Ordenamiento frente a la gestión del riesgo?
3. ¿Qué acciones de planificación ambiental con la comunidad se han llevado a cabo en el manejo integral del distrito de drenaje?
4. ¿Cuáles han sido las acciones y los recursos económicos que han sido asignados por la Gobernación para la prevención, mitigación y manejo de las emergencias climáticas?
5. ¿Cuál es el Plan de Acción y los avances desarrollados por la Gobernación en el marco de la sentencia de primera instancia de la acción de tutela No. 2221-00157 del 18 de agosto del año 2021 emitida por el Juzgado Primero Administrativo del Circuito de Mocoa?
6. ¿Cuál es el Plan de Acción específico que se ha elaborado para la atención de la emergencia actual en el Valle de Sibundoy?

CUESTIONARIO PARA CORPOAMAZONIA

1. ¿Qué gestiones se han realizado para la actualización del POMCA de la Cuenca Alta del Rio Putumayo con énfasis en el manejo integral del Distrito de Drenaje?
2. ¿Cuáles han sido los estudios de riesgo, amenaza e impactos en las áreas de influencia del Distrito de Drenaje?
3. ¿Qué gestiones se han adelantado para la actualización de los Esquemas de Ordenamiento frente a la gestión del riesgo?
4. ¿Qué acciones de planificación ambiental con la comunidad se han llevado a cabo en el manejo integral del distrito de drenaje?
5. ¿Se tienen identificadas ambientalmente las zonas críticas del Valle de Sibundoy?



6. ¿Cuáles han sido las acciones y los recursos económicos que han sido asignados por la Corporación para la prevención, mitigación y manejo de las emergencias climáticas?
7. ¿Existe en la Corporación un archivo histórico con las principales emergencias climáticas y sus consecuencias en el Valle de Sibundoy?
8. ¿Cuáles han sido las acciones que ha desarrollado la Corporación para la identificación, seguimiento y control de los impactos ambientales negativos asociado a las actividades de deforestación, ganadería y minería artesanal en las zonas de ladera y microcuencas de los municipios del valle de Sibundoy?
9. ¿Qué programas o proyectos se han ejecutado o están en ejecución para la conservación o restauración ecológica de las rondas hídricas de los cuerpos de agua del valle de Sibundoy y afluentes?

CUESTIONARIO PARA COMITÉ DEPARTAMENTAL DE GESTION DEL RIESGO DE DESASTRES

1. ¿Según los censos de damnificados, cuál es el número de afectados por municipio, veredas y tipos de cultivos?
2. ¿Cuáles han sido los estudios de riesgo, amenaza e impactos en las áreas de influencia del Distrito de Drenaje?

CUESTIONARIO PARA ALCALDIAS

1. ¿Según los censos de damnificados, cual es el número de afectados por municipio, veredas y tipos de cultivos, desde el año 2020?
2. ¿Cuál es la capacidad de respuesta inmediata que tienen las Alcaldías, ante una emergencia en cuanto a presencia de cuerpos de socorro, maquinaria, sistemas de alerta temprana y disponibilidad de recursos?
3. ¿Cuál es el nivel de articulación que existe con el Cabildo Indígena del municipio para la planificación socioambiental y la gestión de riesgos y desastres?
4. ¿Cuáles son las fuentes de financiación para el mantenimiento y operación de la maquinaria amarilla que gestiona la Gobernación para el Valle de Sibundoy?
5. ¿Cuáles han sido los estudios de riesgo, amenaza e impactos en las áreas de influencia del Distrito de Drenaje?
6. ¿Qué gestiones se han adelantado para la actualización de los Esquemas de Ordenamiento frente a la gestión del riesgo?
7. ¿Qué acciones de planificación ambiental con la comunidad se han llevado a cabo en el manejo integral del distrito de drenaje?
8. ¿Tienen conocimiento de las licencias que ha otorgado la Agencia Nacional de Minas para la explotación de material de arrastre de los cauces o lechos de las corrientes o depósitos de agua en la subregión Valle de Sibundoy?
9. ¿Qué acciones realizan para garantizar el cumplimiento de las determinantes ambientales emitidas por CORPOAMAZONIA?
10. ¿En el marco de los procesos de seguimiento y control se han realizado las debidas actualizaciones a los planes de contingencia para emergencias por ola invernal?
11. ¿Cuáles han sido las acciones y los recursos económicos que han sido asignados por el municipio para la prevención, mitigación y manejo de las emergencias climáticas?
12. ¿Existe en el municipio un archivo histórico con las principales emergencias climáticas y sus consecuencias?
13. ¿Cuáles han sido las acciones que ha desarrollado la alcaldía para la identificación, seguimiento y control de los impactos ambientales negativos asociado a las actividades de deforestación, ganadería y minería artesanal en las zonas de ladera y microcuencas de su municipio?



ASAMBLEA DEPARTAMENTAL
DE PUTUMAYO
NIT. 846.000.001- 7

14. ¿Qué programas o proyectos se han ejecutado o están en ejecución para la conservación o restauración ecológica de las rondas hídricas de los cuerpos de agua del valle de Sibundoy y afluentes?
15. ¿Cuántas hectáreas de tierra han sido adquiridas en los últimos años por parte de los 4 municipios del valle de Sibundoy en el marco del artículo 210 de la ley 1450 de 2011, que modificó el art. 111 de la ley 99 de 1993?
16. ¿Cuál es el Plan de Acción específico que se ha elaborado para la atención de la emergencia actual?

CUESTIONARIO PARA AGENCIA NACIONAL DE MINAS


1. ¿Cuántas licencias han otorgado para la explotación de material de arrastre de los cauces o lechos de las corrientes o depósitos de agua en la subregión Valle de Sibundoy?

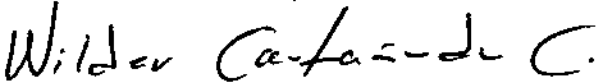
CUESTIONARIO ADR

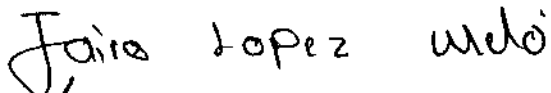
1. ¿Cuál ha sido la asignación de recursos de la ADR para la operación y mantenimiento del Distrito de Drenaje del Valle de Sibundoy desde el año 2020 a la fecha?
2. ¿Cuáles han sido los estudios de riesgo, amenaza e impactos en las áreas de influencia del Distrito de Drenaje?



CARLOS A. MARROQUIN L.


MAURICIO ROSAS


Aura Nelsy Penafiel.

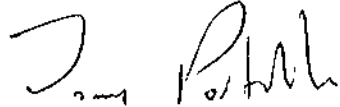

Wilder Cañaz de C.



Jairo Lopez Melo



ALEJANDRO COLORADO


JOSE AUBRELIO ZAMORA


MIGUEL ANGEL BRAVO


JONNY F. PORTILLA MONCAYO


Aule Proqueza
Partido Alianza Verde


EDISON RENDÓN AICO